


<p>Sitzungsvorlage Nr. 72/2020  Sitzung: Gemeinderat  Anlage(n):  1 Lageplan (Anlage 1)  1 Vorschlagsliste (Anlage 2)</p>	<p>Sitzung am 15.09.2020  AZ: II-022.31; 656.04/Be  Erstellt: 10.08.2020</p>	
---	--	---

# SITZUNGSVORLAGE

- Öffentlich -

## **Bestimmung der Straßennamen für das Baugebiet „Vollmaringer Weg“, Eutingen**

Das neue Baugebiet „Vollmaringer Weg“ beinhaltet drei neue Straßenverläufe. Im Zusammenhang mit der Aufstellung des Bebauungsplanes „Vollmaringer Weg“ ist vorgesehen, die Straßennamen gleichzeitig festzulegen.

Die Verwaltung schlägt vor, den im Lageplan (Anlage 1) bezeichneten Planstraßen A, B, C und D unterschiedliche Namen zu vergeben, da eine einheitliche Straßenbezeichnung bei der Hausnummernvergabe zu Verwirrungen führen könnte.

Im Mitteilungsblatt vom 19.06.2020 wurden die Bürger gebeten, Vorschläge für die neuen Straßen mitzuteilen. Daraufhin wurden der Verwaltung die in Anlage 2 vorgeschlagenen Straßennamen mitgeteilt.

Die Verwaltung könnte sich Straßennamen mit Bezug auf die Region vorstellen. Hier könnten Schauinsland, Schliffkopf, Hornisgrinde, Zuflucht, Feldberg oder Kienberg als Namensgeber dienen.

Zudem wäre eine Namensgebung durch Getreidesorten denkbar, wie z.B. Dinkel, Roggen, Hirse, Gerste, Emmer oder Hafer.

Auf eine Namensgebung mit Bezug auf Personen der Gemeinde, die sich zu Lebzeiten auf verschiedene Weise verdient gemacht haben, wurde bei Wohnsiedlungen seither nicht zurückgegriffen.

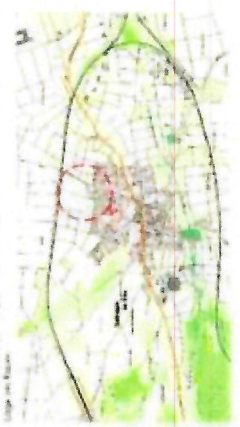
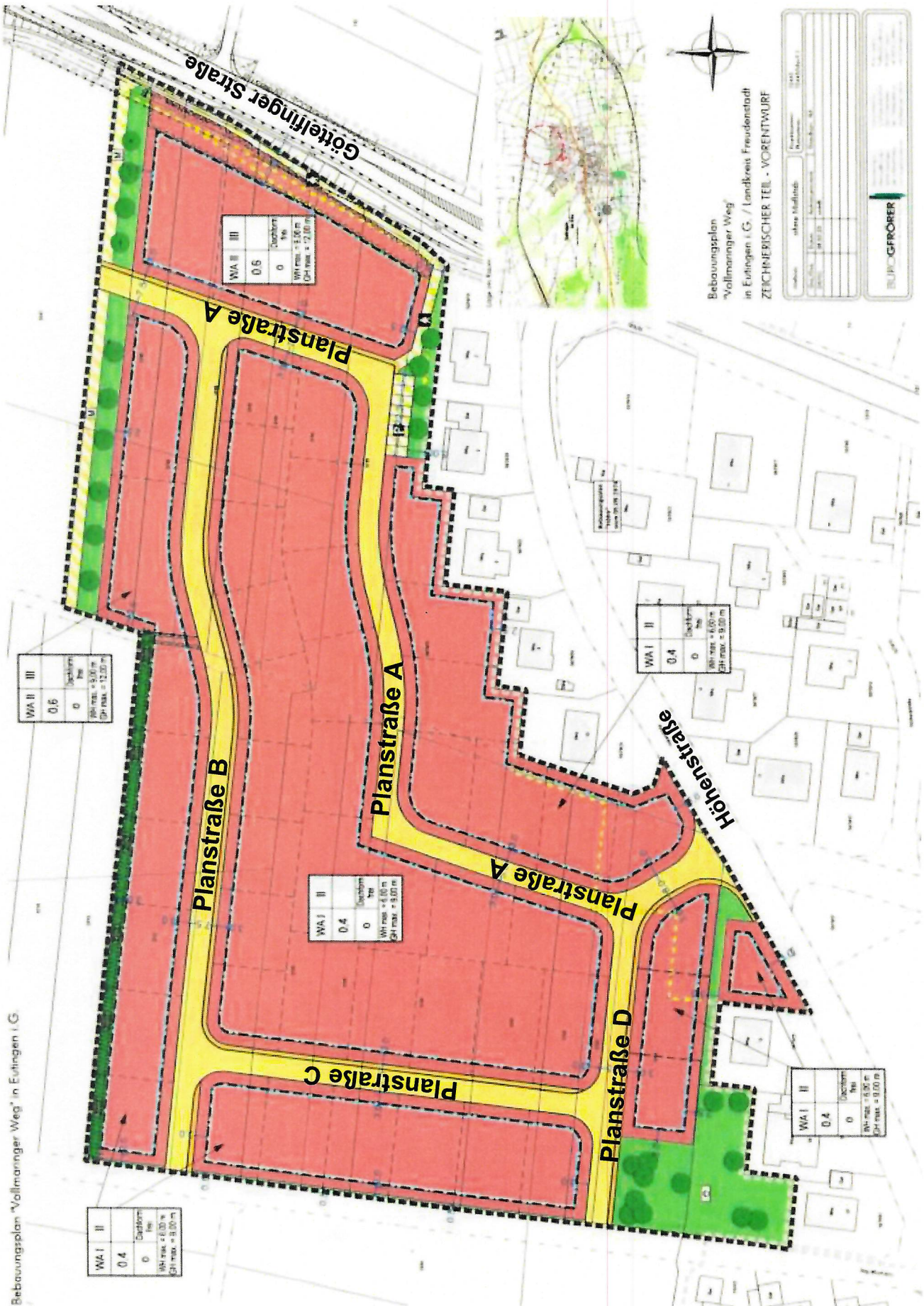
Der Gemeinderat wird gebeten, die Straßennamen im Baugebiet „Vollmaringer Weg“ zu bestimmen.

### **Beschluss:**

**Die Straßen im Baugebiet „Vollmaringer Weg“ sollen folgende Bezeichnung erhalten:**

1. Die im Lageplan als Planstraße A bezeichnete Straße erhält den Namen .....
2. Die im Lageplan als Planstraße B bezeichnete Straße erhält den Namen .....
3. Die im Lageplan als Planstraße C bezeichnete Straße erhält den Namen .....
4. Die im Lageplan als Planstraße D bezeichnete Straße erhält den Namen .....

Anlage 1



Bebauungsplan  
"Vollmanner Weg"  
in Eutingen i.G. / Landkreis Freudenstadt  
ZECHNERISCHER TEIL - VORENTWURF

Verfasser:	Architekt:	Stand:
Proj. Nr.:	Blatt Nr.:	Blattgröße:
Blatttitel:	Blattinhalt:	Blattverkleinerung:
Blattvergrößerung:	Blattverkleinerung:	Blattvergrößerung:

BLAU-GFRÖRER

Bebauungsplan "Vollmanner Weg" in Eutingen i.G.

## Straßenbezeichnung Baugebiet „Vollmaringer Weg“, Eutingen

### Auflistung der eingegangenen Namensvorschläge

Bezug auf Schwarzwald, Region Nordschwarzwald, Schwarzwaldberge, nach dem Heimatbuch „zwischen Alb und Schwarzwald“:

- |                             |                             |
|-----------------------------|-----------------------------|
| - Schauinsland -straße/-weg | - Kienberg -straße/-weg     |
| - Grinden -straße/-weg      | - Belchen -straße/-weg      |
| - Schliffkopf -straße/-weg  | - Feldberg -straße/-weg     |
| - Zuflucht -straße/-weg     | - Hornisgrinde -straße/-weg |

- 
- |                |             |
|----------------|-------------|
| - Schwabstraße | - Im Dörnle |
|----------------|-------------|

- 
- |                           |                        |
|---------------------------|------------------------|
| - Beim Nordbahnhof        | - Zur Eisenbahn        |
| - Bei der Eisenbahnbrücke | - Gäubahn -straße/-weg |
| - Kulturbahn -straße/-weg | - Im Korngäu           |

- 
- Huodingerstraße (alter Eutingen Ortsname)
  - Am oder Beim Bildstöckle / Feldkreuz
  - Gäuheimatstraße
  - Luftgasse (frühere Göttelfinger Straße)
  - Böcklinstraße / Schützstraße (frühere Besitzer vom Eutingertal)
  - Oskar-Wörrle - Straße/-Weg (Landarzt und Maler in Eutingen)

- 
- |                    |                                    |
|--------------------|------------------------------------|
| - Julius Schaffner | -Straße/-Weg (ehem. Bürgermeister) |
|--------------------|------------------------------------|

- 
- |              |   |
|--------------|---|
| - Georg-Egle | -Straße/-Weg (Pfarvikar Weitingen, Seelsorge, Diözesenleiter) |
|--------------|---|
- 

Bezug auf Gartenpflanzen, Ackerland, Bodenbeschaffenheit

- |                              |                       |
|------------------------------|-----------------------|
| - Heckenrosen - straße/-weg  | - Sand - straße/-weg  |
| - Azaleen - straße/-weg      | - Kalk - straße/-weg  |
| - Hortensien - straße/-weg   | - Stein - straße/-weg |
| - Magnolien - straße/-weg    | - Kies - straße/-weg  |
| - Geranien - straße/-weg     |                       |
| - Silberdistel - straße/-weg |                       |

- |                          |                           |
|--------------------------|---------------------------|
| - Dinkel - straße/-weg   | - Streuobst -straße/-weg  |
| - Roggen - straße/-weg   | - Mostbirnen -straße/-weg |
| - Weizen - straße/-weg   |                           |
| - Hirse - straße/-weg    |                           |
| - Gersten - straße/-weg  |                           |
| - Emmer - straße/-weg    |                           |
| - Hafer - straße/-weg    |                           |
| - Getreide - straße/-weg |                           |
| - Heu - straße/-weg      |                           |